

CABO VERDE
info



CABO VERDE
info



CABO VERDE
info



CABO V

CABO VERDE
info



CABO VERDE
info



CABO VERDE
info



CABO V

CABO VERDE
info



CABO VERDE
info



CABO VERDE
info



CABO V

CABO VERDE
info



CABO VERDE
info



CABO VERDE
info



CABO V

CABO VERDE
info



CABO VERDE
info




CABO VERDE
info


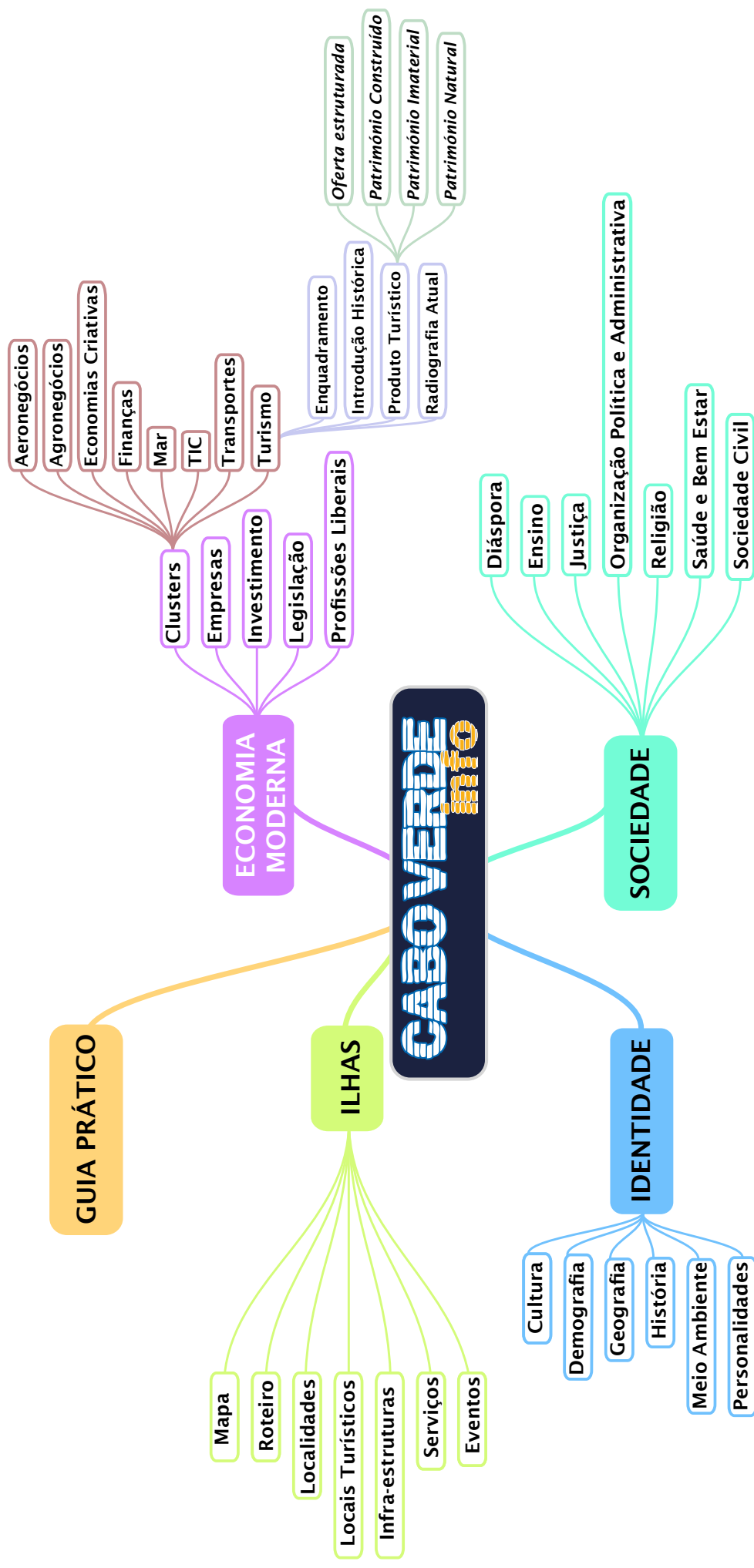


CABO V

Portal da Câmara de Turismo de Cabo Verde

www.caboverde-info.com





GUIA PRÁTICO (Guia Prático de Cabo Verde)
ILHAS (Mapa das Ilhas e Texto)

- **Santiago** (Google maps/Wikimapia + texto)
 (Galeria fotos)
 (Relacionados)
 (Fauna)
 (Passarinha - foto)
- **Roteiro** (Destques no Roteiro)
 (Praça Alexandre de Albuquerque)
 (Google maps/Wikimapia)
- **Localidades** (Ver todas)
 - **Tarrafal** (Galeria de fotos) (Gmaps/Wikim)
 - **Rui Vaz** (Relacionado)
 (Local Turístico)
 (Pico d'Antónia)
 (Galeria fotos)
 (Google maps/Wikimapia)
 (Notícias)
- **Locais Turísticos** (Ver todos)
 - **Local Arqueológico**
 - **Cidade Velha** (Texto)
 (Galeria fotos)
 (Gmaps/Wikimapia)
 - **Barragens**
 - **Saquinho** (Descrição)
 (Galeria fotos)
 (Google maps/Wikimapia)
- **Infraestruturas**
 - **Alojamento**
 - **Hotel** (Oásis Atlântico Praia Mar - URL)
 - **Culturais**
 - **Centro Cultural** (Centro Cult. Port. - URL)
- **Serviços**
 - **Agência de Viagens**
 - **Novatur** (URL)
- **Eventos**
 - **Festival da Gamboa** (Descrição - fotos)

IDENTIDADE (Texto)

- **Cultura** (Ver Todos)
 - **Gastronomia**
 - **Gastronomia** (artigo)
- **Demografia**
 - **Habitat e demografia** (artigo)
- **Geografia**
 - **Artigos Geografia**
 - **Ribeiras**
 - **Parques Naturais**
 - **Parque Natural da Ilha do Fogo**
- **História**
 - **Câmaras**
 - **Subsídio: O Mundo Num Cadinho**
- **Meio Ambiente**
 - **Fauna** (Texto)
 - **Piscifauna**
 - **Flora** (Texto)
 - **Urzela** (Texto)
 - **Hidrografia**
 - **As Bacias e a Rede Hidrográfica...**
 - **Preservação da Natureza** (Texto)
 - **Solos**
 - **Geomorfologia da Ilha de Santiago**
- **Personalidades**
 - **Pintura**
 - **David Levy Lima**

A experiência de navegação prossegue nos mesmos moldes
 com **ECONOMIA MODERNA**
SOCIEDADE

Uma ferramenta de trabalho aberta, gratuita, universal e dotada de tecnologia de ponta

Foi preocupação da CTCV disponibilizar informação de Cabo Verde não só abrangente e aprofundada, de molde a satisfazer as necessidades dos utentes nas diversas dimensões que cada situação reclama, mas também dotá-la das comodidades que as TIC vão permitindo disponibilizar, poupando tempo e garantindo rigor e qualidade.

Nesta perspetiva, **CABOVERDE** assenta em alicerces de elevada *performance*, dos quais destacamos os seguintes:


- **Interatividade*** (quem queira pode enriquecer ou mesmo retificar a informação do **CV info** através de uma espécie de procedimento “wikipedia”);
- **Conectividade** (o Sistema está dotado de interfaces suscetíveis de acoplar ferramentas tecnológicas de exportações diversas);
- **Georreferenciação** (todas as localizações estão ou estarão ligadas ao *Google maps/Wikimapia*);
- **Responsividade** (adaptabilidade na mostragem de conteúdos aos diversos terminais possíveis);
- **Atualização focalizada** (as atualizações são repercutidas a todo o sistema a partir de qualquer “porta” de inserção de dados);
- **Dinâmica** (o sistema é suscetível de gerar estatísticas a partir de contadores instalados e de funcionar com prazos de validade);
- **Autoria** (todos os conteúdos permitem a identificação de quem os produziu);
- **Atualização por URL** (informação fluida, como a relativa a empresas e organizações, é acedida diretamente das fontes, através de *URL*).


NOTAS IMPORTANTES

1. De relevar, pelo seu potencial para o crescimento desta ferramenta de âmbito nacional e mesmo universal, a primeira das virtualidades deste SIP (Sistema de Informação Partilhada), a **INTERATIVIDADE**, porquanto os conteúdos do **CABO VERDE info**, embora já muito relevantes, serão suscetíveis de um crescimento e de um apuro constantes, não só por novos carregamentos a serem efetuados no Sistema pelo proprietário, a Câmara de Turismo, em adição, em complemento ou retificação/atualização aos que já o integram, como por qualquer interveniente, em qualquer momento e em qualquer parte, mediante proposta no próprio **CABO VERDE info** a ser validada pela Câmara de Turismo.
2. A opção na ordenação de séries foi a **ordem alfabética** (e cronológica dependendo da temática).
3. Obtenção de **listagens: CABO VERDE info** está programado para que dele se possam extrair listagens.
4. Foi priorizada a mobilidade do Portal, pelo que foram levados em consideração os mais recentes pressupostos de **user interface**, de **user experience** e de **flat design**.



* Como contribuir para o enriquecimento do Portal **CABOVERDE**:

- A Registe-se no Portal **CABO VERDE info** se ainda não o fez (pode aceder clicando na efígie  no cabeçalho do Portal);
- B Aceda ao artigo do seu interesse;
- C Clique (no final) em “Submeter novo artigo”;
- D Siga os passos indicados e submeta a sua proposta;
- E A sua proposta será apreciada pela gestão do Portal.



Vivemos tempos exponenciais, numa curva de evolução das Tecnologias de Informação e Comunicação disponíveis.

Para chegar aos 50 milhões de utilizadores a rádio levou 38 anos. A *Internet* precisou apenas de 4 anos.

Em 2011, a *Amazon* vendeu mais livros digitais do que físicos. Desde 2011 já existem mais *smartphones* do que computadores pessoais no mundo.

Em 2012, a *Apple* vendeu mais dispositivos móveis do que computadores... desde que foi fundada!

No final de 2012, 57% dos europeus tinham um *smartphone*. E desses, 94% também tinham uma *tablet*.

Em 2015, é inequívoco que mergulhamos numa cultura de ecrã, através do qual vemos, tocamos e movemos informação.

Em 2015, os consumidores são muito diferentes dos de há meia dúzia de anos. Hoje caracterizam-se por serem utilizadores multiplataformas (computador, *smartphone*, *tablet*, televisão, consola, etc...), pertencem a várias comunidades (apelidadas de "tribos") e consomem muitas horas de conteúdos *online*.

O acesso permanente à informação não é uma moda. É já um modo de vida. As novas tendências assentam no chamado "*Boost Instant Communication*", onde as exigências deste nosso novo consumidor são bastante claras:

- "**Agora!**" (ele quer informação a qualquer hora, em qualquer lugar).
- "**Posso!**" (o consumidor quer efetuar operações e aceder a conteúdos de todo o tipo, à sua medida e de forma relevante).
- "**Simples!**" (ele exige que as interações sejam simples e claras, sem curva de aprendizagem).

A Câmara de Turismo de Cabo Verde, que conta entre as suas missões a de promover Cabo Verde como destino turístico, entendeu por isso, em estreita cooperação com o Ministério do Turismo e do Desenvolvimento Empresarial, bem como com numerosas outras organizações ligadas direta ou indiretamente ao Turismo de Cabo Verde, construir uma base de dados sólida, abrangente e tecnologicamente avançada, que passe a constituir um pilar fiável de informação do país para quem quer que o queira conhecer, sem constrangimentos de tempo ou de espaço.

CABOVERDE é por isso carregado com vários níveis de informação, designadamente:

- **Conteúdos roteiro/guia**, destinados a uma abordagem rápida e panorâmica, do tipo guia básico;
- **Conteúdos desenvolvidos**, em assuntos de maior profundidade, tais como a Cultura, a Demografia, a Geografia, a História, o Meio Ambiente, o Ensino ou a Religião, entre outros;
- **Artigos específicos**, temáticos, como subsídios de especialistas;
- **Imagens**, sejam estáticas ou dinâmicas;
- **Mapas e plantas**, com georreferenciação;
- **URL** de informação *online* para entidades autónomas.



arquipélago de cabo verde



17° 12' 30" N



BOA VISTA



Legendas / Captions:

-  Capital do País / Capital of the country
-  Cidade Sede de Concelho / City county seat
-  Cidade / City
-  Localidade com porto ou aeroporto / Location with port or airport
-  Porto / Port
-  Aeroporto Internacional / International Airport
-  Aeródromo / Airfield

S o t a v e n t o

I l h a s



25° 21' 45" O

14° 48' 09" N

22° 39' 50" O

© Morabitor 2005

